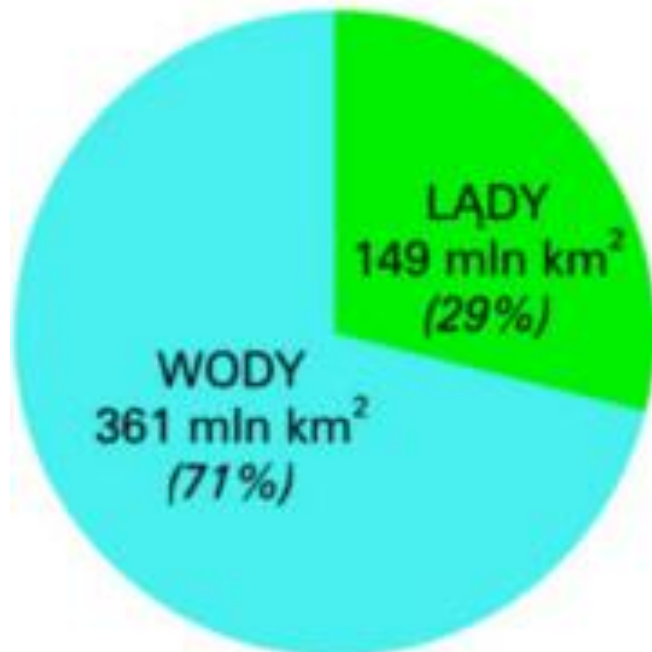


Temat: Kontynenty i oceany na Ziemi.

Opracowanie: Anna Góra
dla potrzeb uczniów SP17
na podst. podręcznika z geografii do klasy 5, str. 89-90

POWIERZCHNIA
KULI ZIEMSKIEJ
510 mln km²



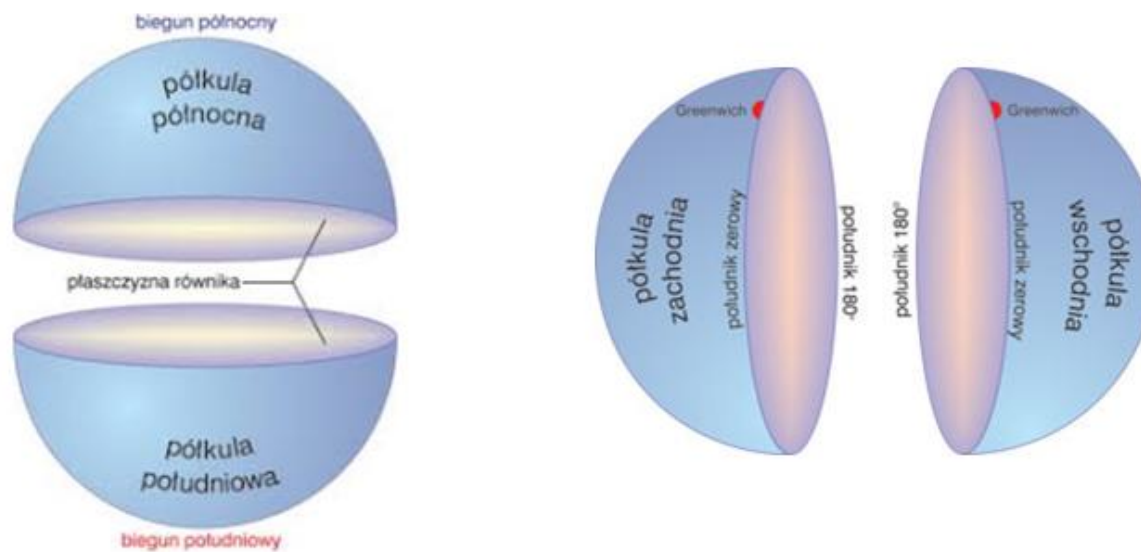
Drogi Uczniu!
Obejrzyj prezentację. Na jej podstawie wykonaj ćwiczenie: 3, 4, str. 53.
W celu przypomnienia sobie podziału Ziemi na półkule – zajrzyj do zeszytu z geografii.

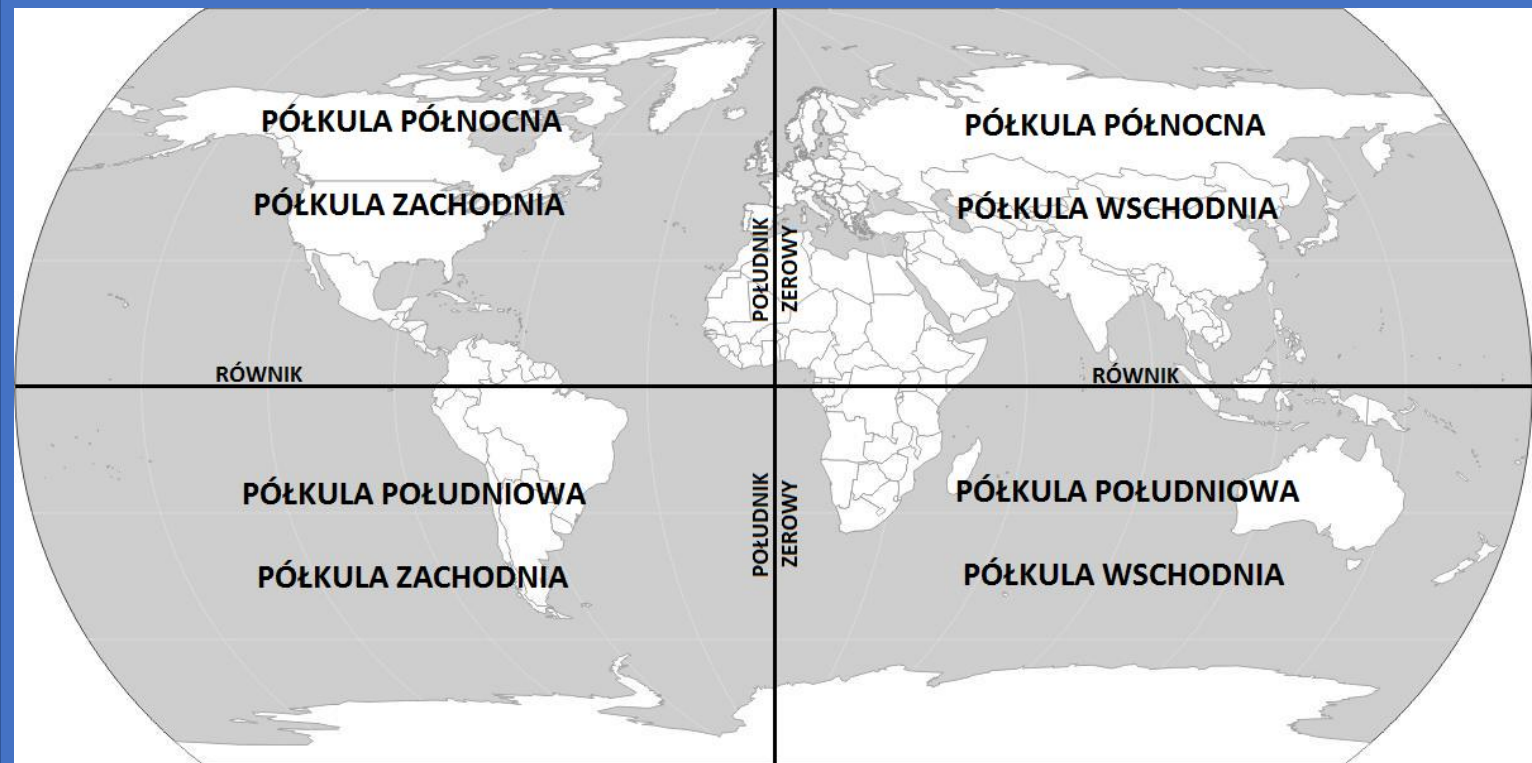


Otwórz podręcznik na
stronie 89



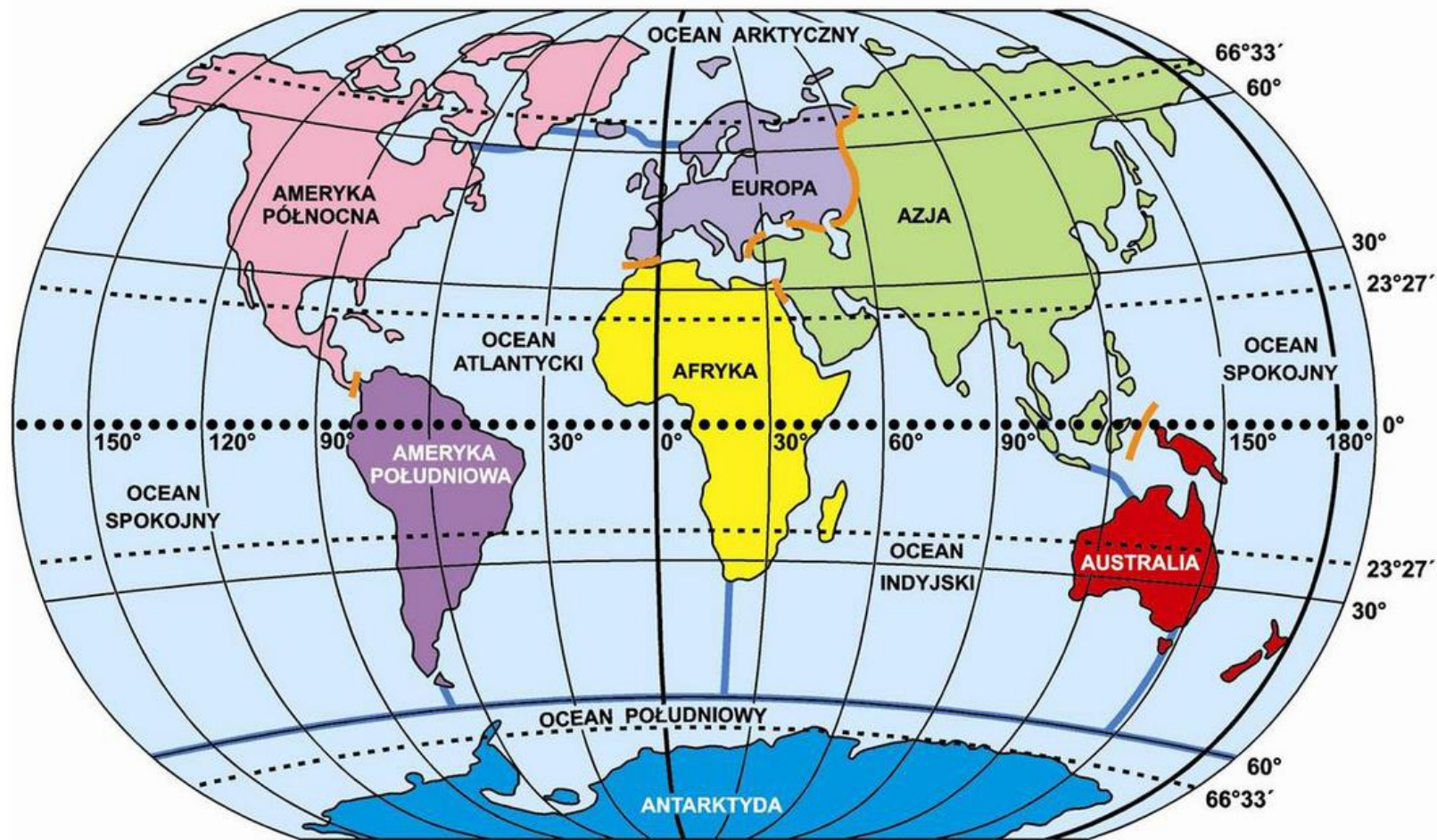
PÓŁKULE ZIEMI

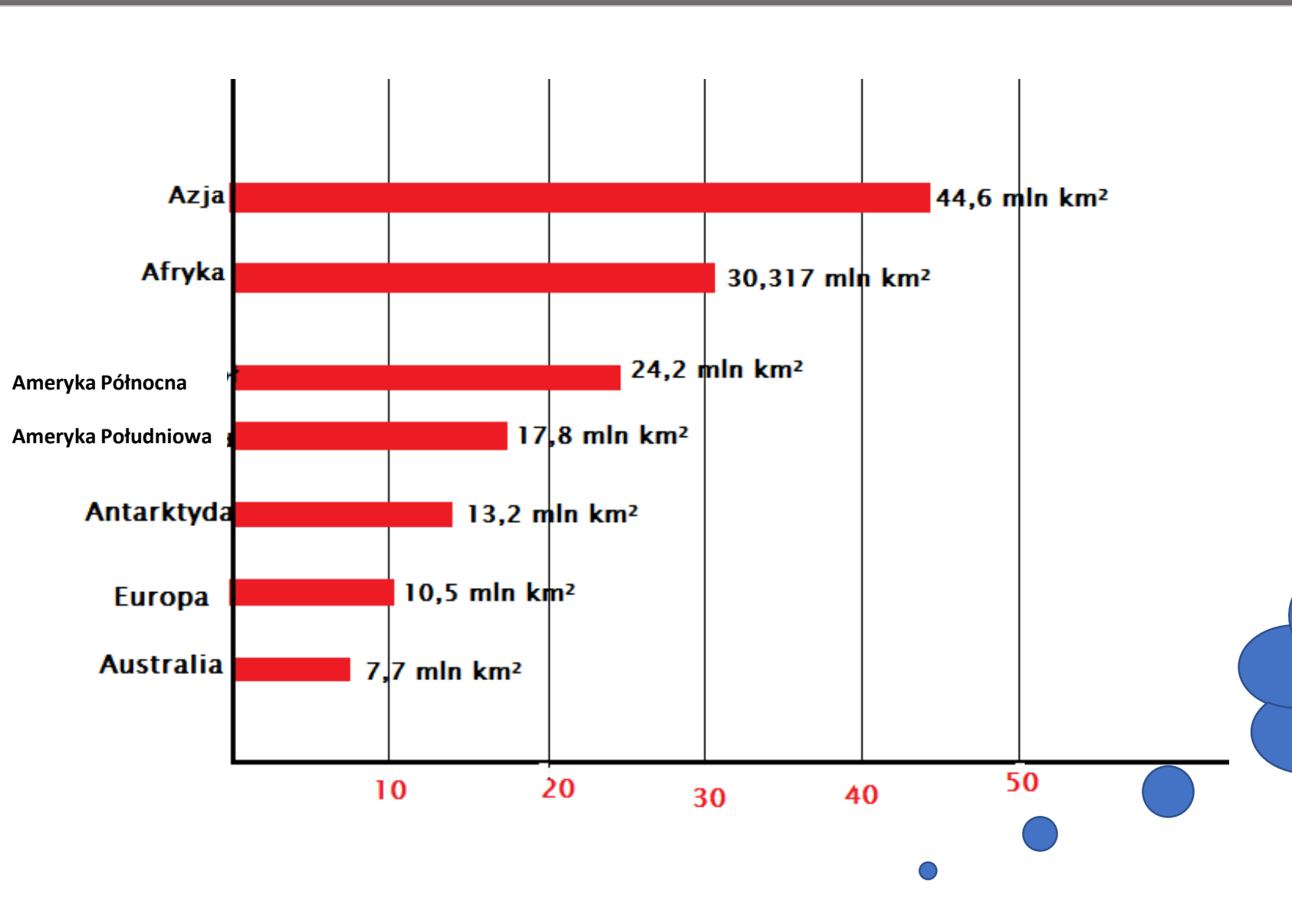




KONTYNENTY I OCEANY
skala 1: 90 000 000

- granice między kontynentami
- umowne granice oceanów



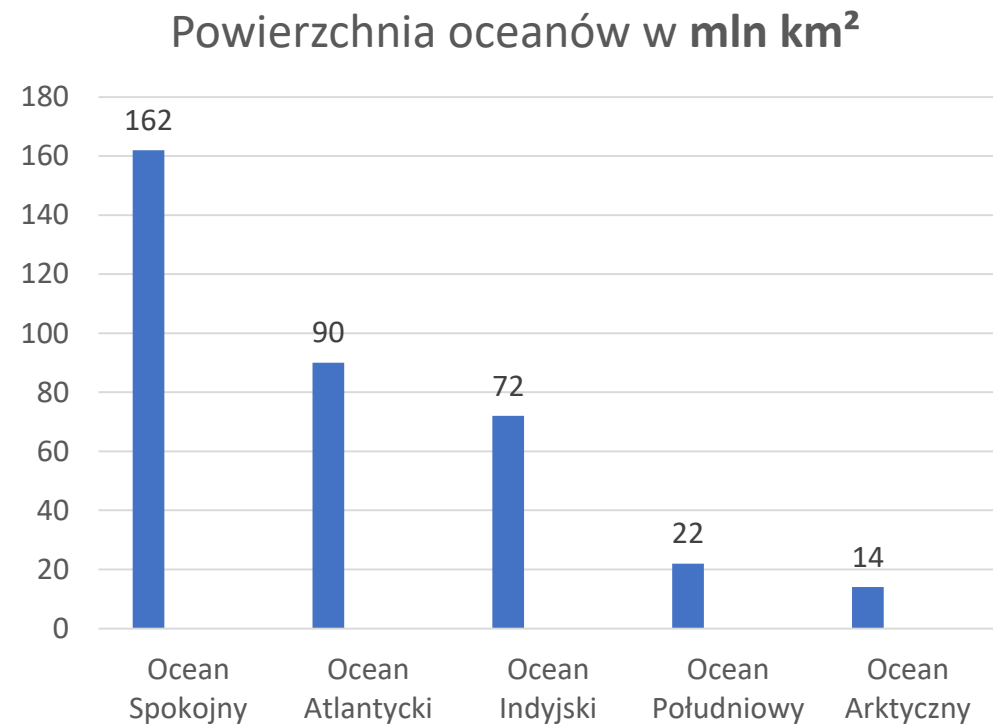
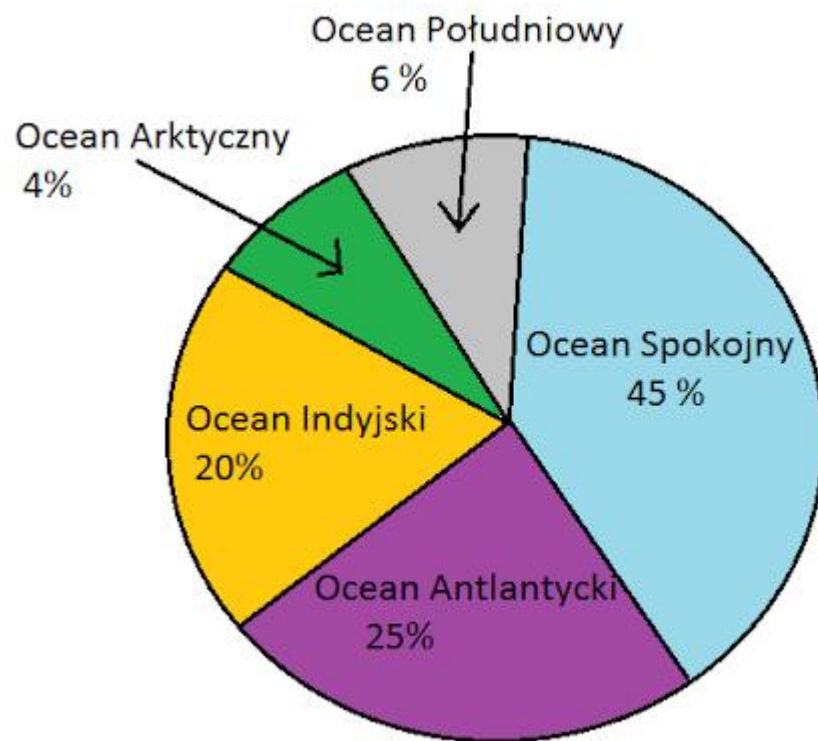


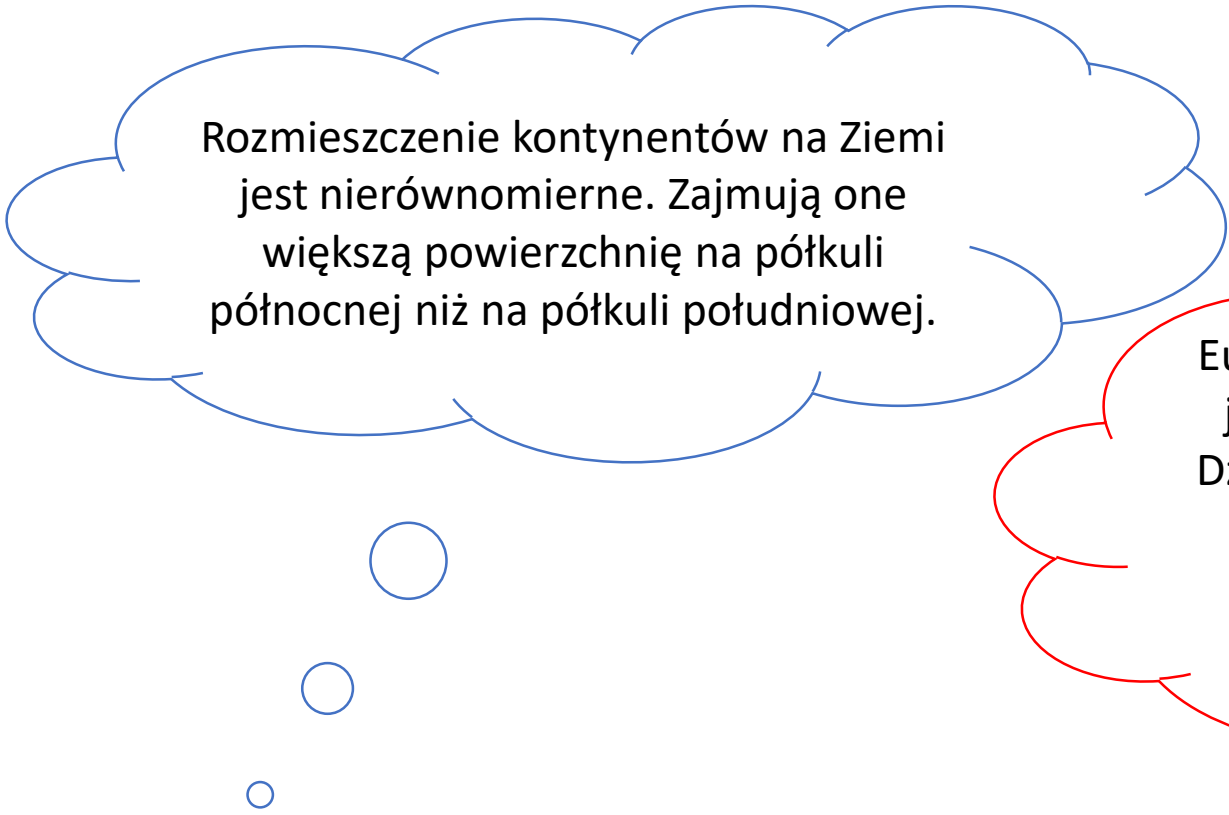
KONTYNENTY –
duże lądowe
obszary na
Ziemi otoczone
wodami.

Na Ziemi jest 7
kontynentów

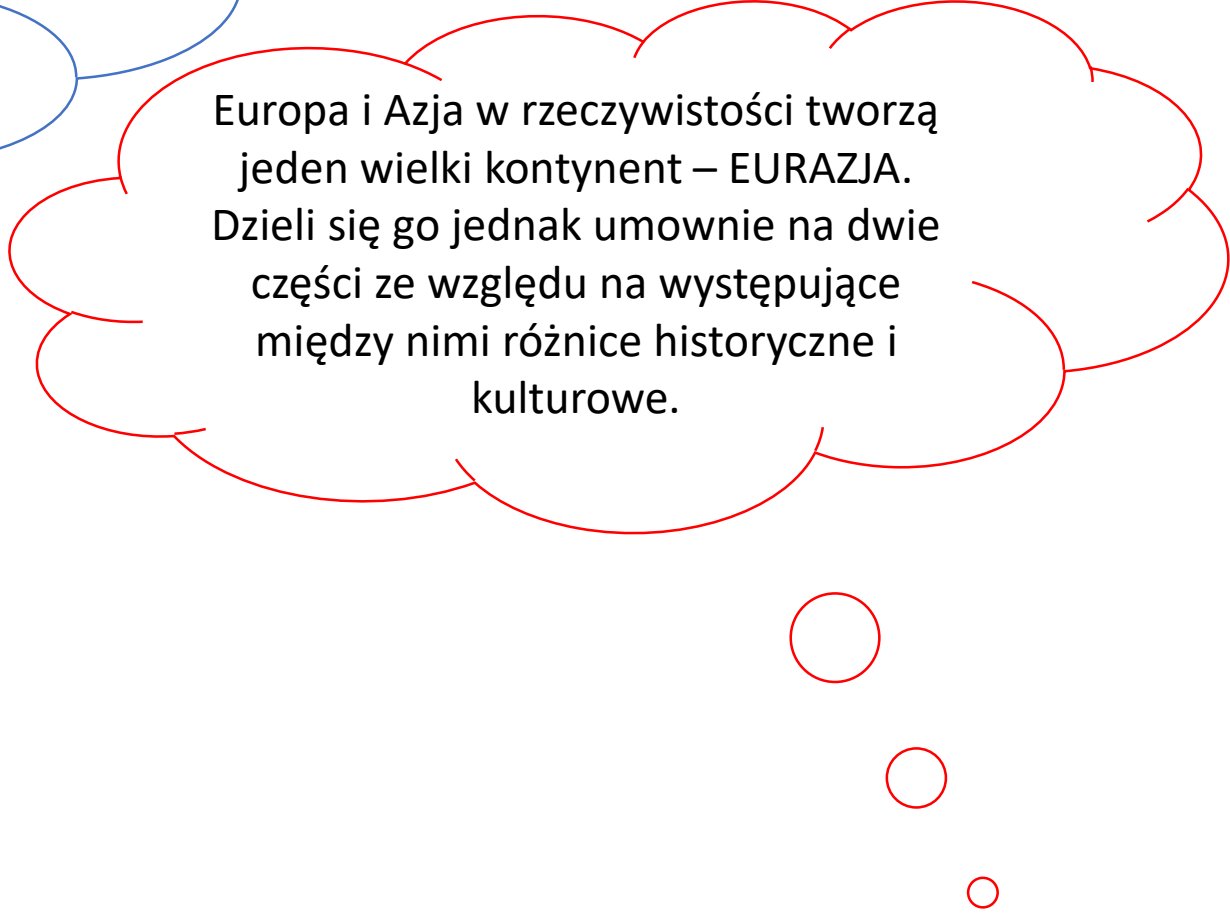
OCEAN ŚWIATOWY – są to wody słone pokrywające powierzchnię Ziemi. Jest on umownie podzielony na oceany.

Na Ziemi jest 5 oceanów





Rozmieszczenie kontynentów na Ziemi jest nierównomierne. Zajmują one większą powierzchnię na półkuli północnej niż na półkuli południowej.

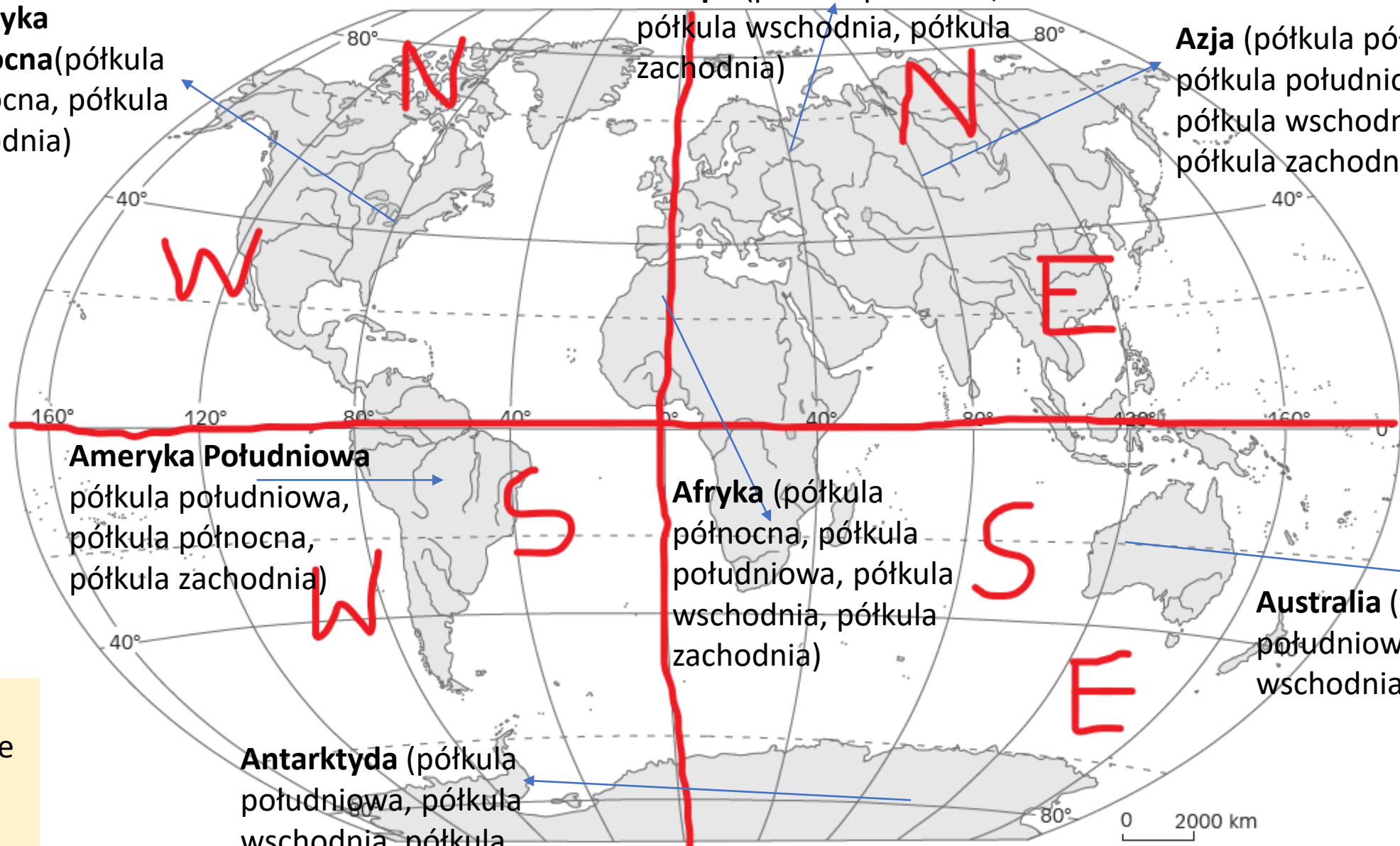


Europa i Azja w rzeczywistości tworzą jeden wielki kontynent – EURAZJA. Dzieli się go jednak umownie na dwie części ze względu na występujące między nimi różnice historyczne i kulturowe.

Ameryka Północna (półkula północna, półkula zachodnia)

Europa (półkula północna, półkula wschodnia, półkula zachodnia)

Azja (półkula północna, półkula południowa, półkula wschodnia, półkula zachodnia)



Ameryka Południowa (półkula południowa, półkula północna, półkula zachodnia)

Afryka (półkula północna, półkula południowa, półkula wschodnia, półkula zachodnia)

Australia (półkula południowa, półkula wschodnia)

Antarktyda (półkula południowa, półkula wschodnia, półkula zachodnia)

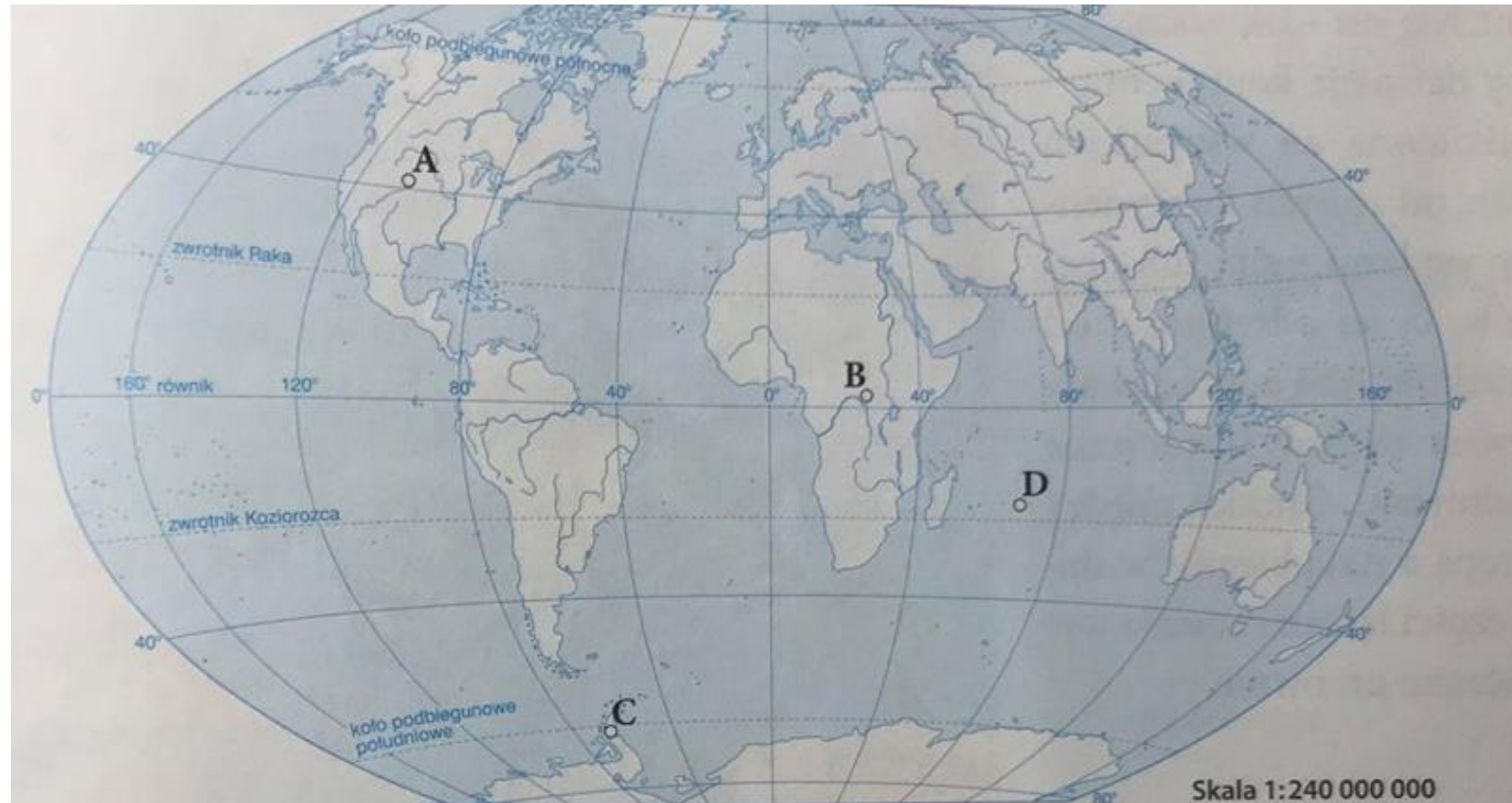
N – północ
S – południe
E – wschód
W - zachód

Podsumowanie – sprawdź się sam

Zeszyt
ćwiczeń
Ćw. 3 a str.
53

Wykonaj polecenia.

a) Zaznacz na mapie czerwoną linią równik, a niebieską – południk 0°.

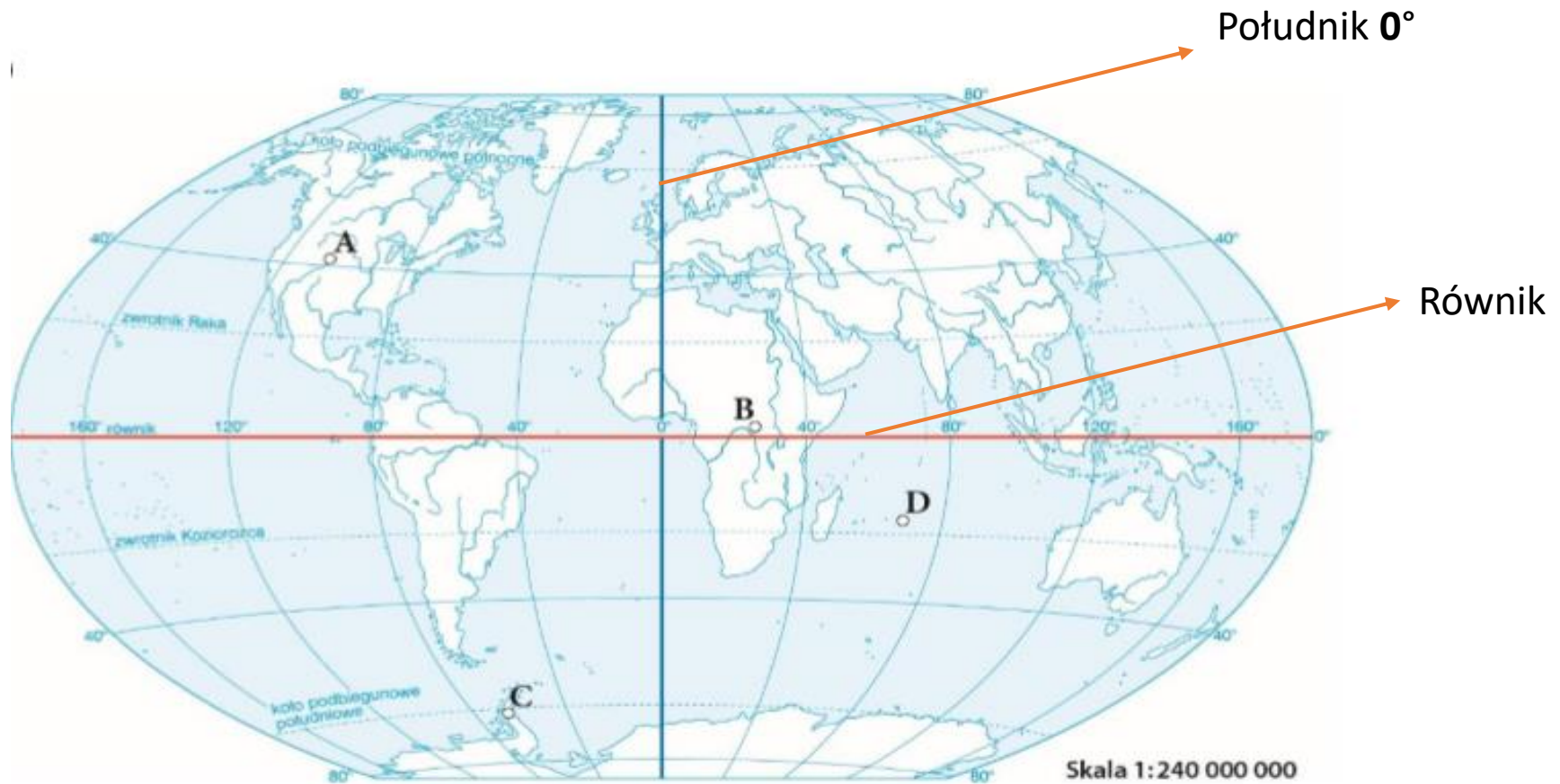


Podsumowanie – sprawdź się sam

Zeszyt
ćwiczeń
Ćw. 3a str.
53

Wykonaj polecenia.

a) Zaznacz na mapie czerwoną linią równik, a niebieską – południk 0° .



3 Na mapie konturowej świata zaznaczono punkty A-D.

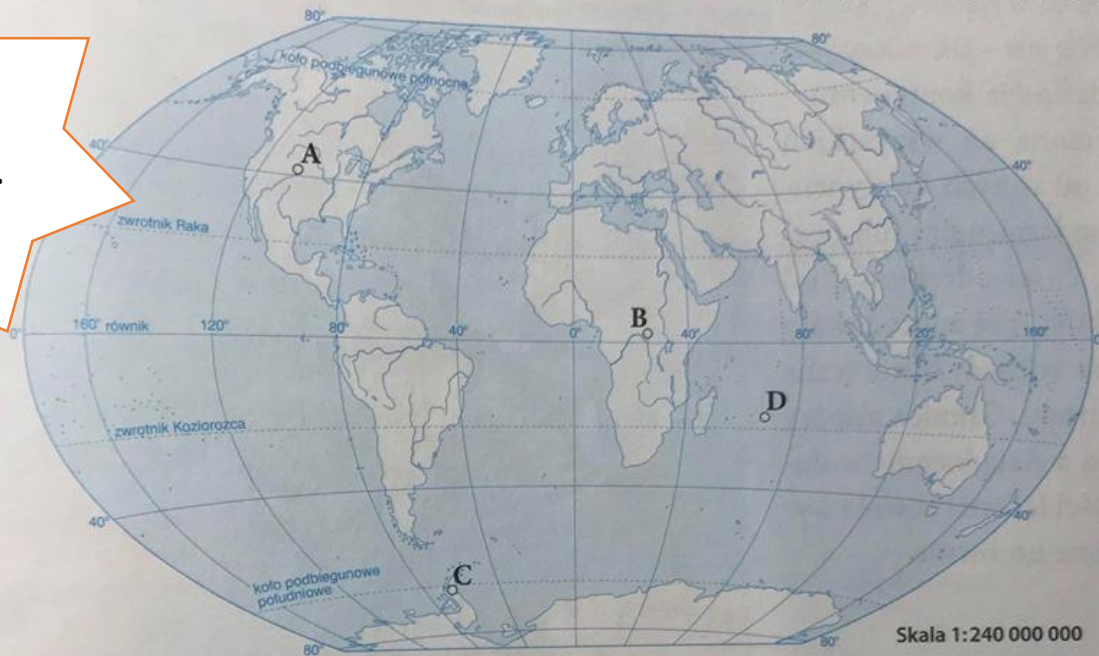


Obejrzyj animację
docwiczenia.pl
Kod: N57AB6



Obejrzyj animację
docwiczenia.pl
Kod: N5CYAG

Zeszyt
ćwiczeń
Ćw. 3b str.
53



Podsumowanie
– sprawdź się
sam

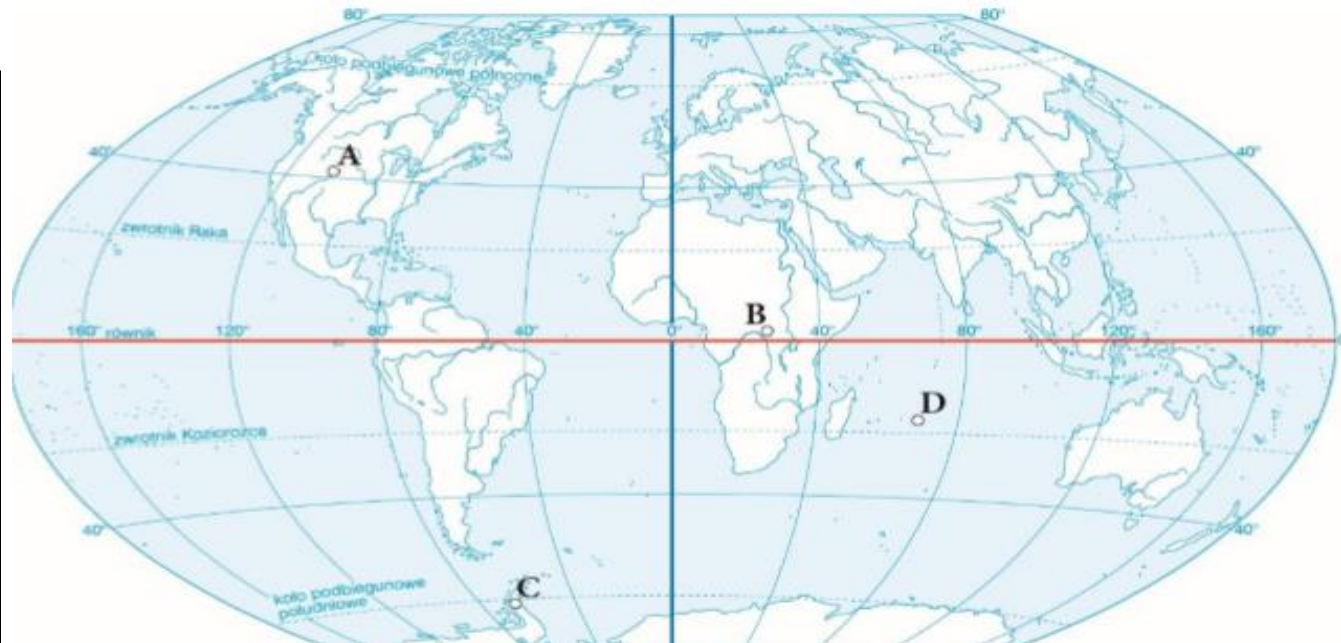
b) Oceń prawdziwość informacji. Zaznacz P, jeśli informacja jest prawdziwa, albo F, jeśli jest fałszywa.

1.	Punkt A leży na półkuli północnej.	P	F
2.	Na półkuli południowej znajduje się tylko punkt C.	P	F
3.	Punkt D leży na półkuli południowej oraz na półkuli wschodniej.	P	F
4.	Punkt B leży na półkuli północnej i na półkuli południowej.	P	F

Zeszyt
ćwiczeń
Ćw. 3b str.
53

Podsumowanie – sprawdź się sam

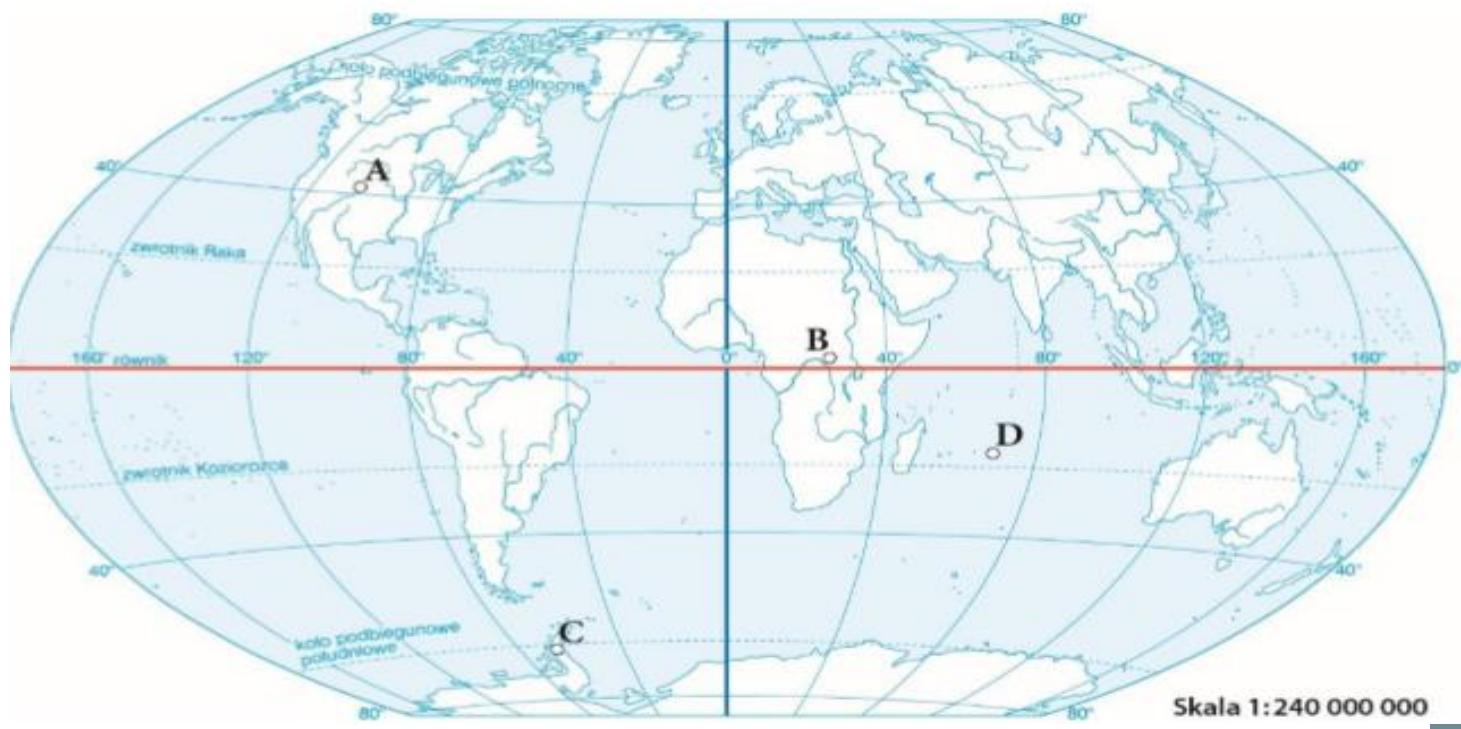
Punkt A leży na półkuli północnej.	Tak
Na półkuli południowej znajduje się tylko punkt C.	Nie
Punkt D leży na półkuli południowej oraz na półkuli wschodniej.	Tak
Punkt B leży na półkuli północnej i na półkuli południowej.	Nie



Zeszyt
ćwiczeń
Ćw. 4 str.
53

4 Na podstawie mapy z zadania 3 uzupełnij zdania.

- A. W Afryce leży punkt _____.
- B. Punkt D leży na Oceanie _____.
- C. Kontynentem, na którym znajduje się punkt C, jest _____.
- D. Kontynentem, który leży na wszystkich półkulach, jest _____.
- E. Kontynentami położonymi w całości na półkuli północnej są _____
_____ i _____.



Podsumowanie
– sprawdź się
sam

Podsumowanie – sprawdź się sam

Zeszyt
ćwiczeń
Ćw. 4 str.
53

W Afryce leży punkt	B
Punkt D leży na Oceanie ...	Indyjskim
Kontynentem, na którym znajduje się punkt C, jest ...	Antarktyda
Kontynentem, który leży na wszystkich półkulach jest ...	Afryka
Kontynentami położonymi w całości na półkuli północnej są ...	Europa, Ameryka Północna

